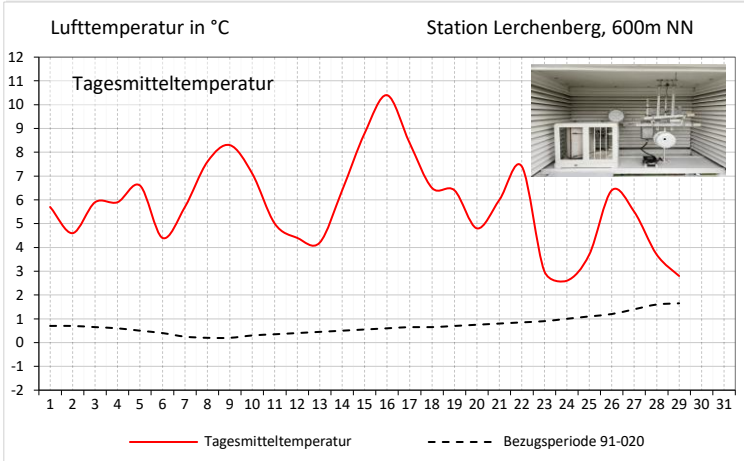
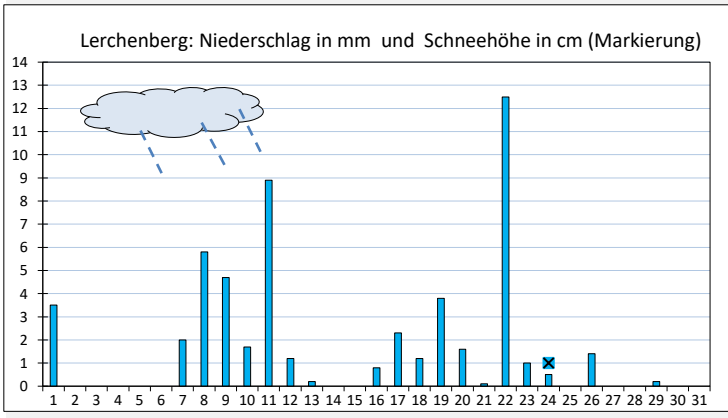
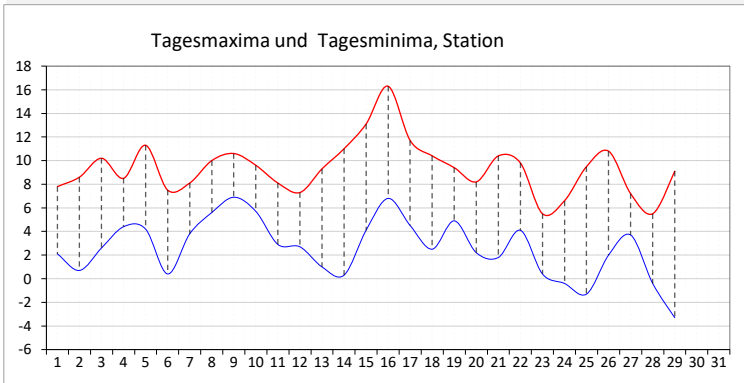


Wetterstatistik für Februar 2024, Stationen Herrenberg (435m NN) und Lerchenberg (602m NN)



Daten Lerchenberg 48,66°N 8,79°E © W. Roos

Temperaturen		in °C	
Monatsmittel:		5,8	
Bezugsperiode	2001-2023	0,9	
Maximum	Minimum	16,3	-3,3
Bodentemperaturminimum		-5,4	
Frosttage (Tmin <0), Eistage (Tmax <0)		4	0
Niederschlagshöhe in mm		53,2	
Bezugsperiode		2001-2023	
Wind in m/s: Mittel		3,4	
Max		20,9	
Sonnenscheindauer in h		84	
Bezugsperiode		2001-2023	
		97	



Daten Herrenberg 48,59°N 8,85°E eigene Daten

Temperaturmittel (°C)	6,7	
Bezugsperiode	2001-2023	
Maximum	Minimum	12,4 -8,9
Frosttage	Eistage	20 4
Niederschlagshöhe in mm		50,9
Bezugsperiode		2001-2023
		42,1
Sonnenscheindauer in h		103
Bezugsperiode		2001-2023
		100

